

LEGENDA:

W - WODOCIAŁG
PRZEBIEG ORIENTACYJNY
Rs - RURA SPUSTOWA
MP - MIEJSCA POSTOJOWE

MAPA DO CELÓW PROJEKTOWYCH

MAPA JEDNOSTKOWA

Skala 1 : 500

Sekcja „2000”: 6.120.26.22.1.2

Sekcja „65/5”: 541.143.173.2,

541.143.173.4

Układ wysokościowy: Kronsztadt '86

Granice własności wniesiono w oparciu o numeryczną mapę ewidencyjną z PODGIK w Cieszyń.
Mapa powstała w wyniku połączenia danych pomiarowych oraz digitalizacji mapy zasadniczej.
Mapę wykonano bez ustaleń obciążeń służebnościami gruntowymi.
Na mapę wniesiono linie rozgraniczające z miejscowego planu zagospodarowania przestrzennego.

Nie wyklucza się istnienia w terenie uzbrojenia podziemnego nie zgłoszonego do inwentaryzacji.
Nie wykonywano uzgodnień branżowych.

Cieszyń, dnia 11.03.2014r.

Wykonał:

inż. Adam Janowski

GEODETA UPRAWNIONY
nr upr. zaw. 19054

STAROSTA CIESZYŃSKI

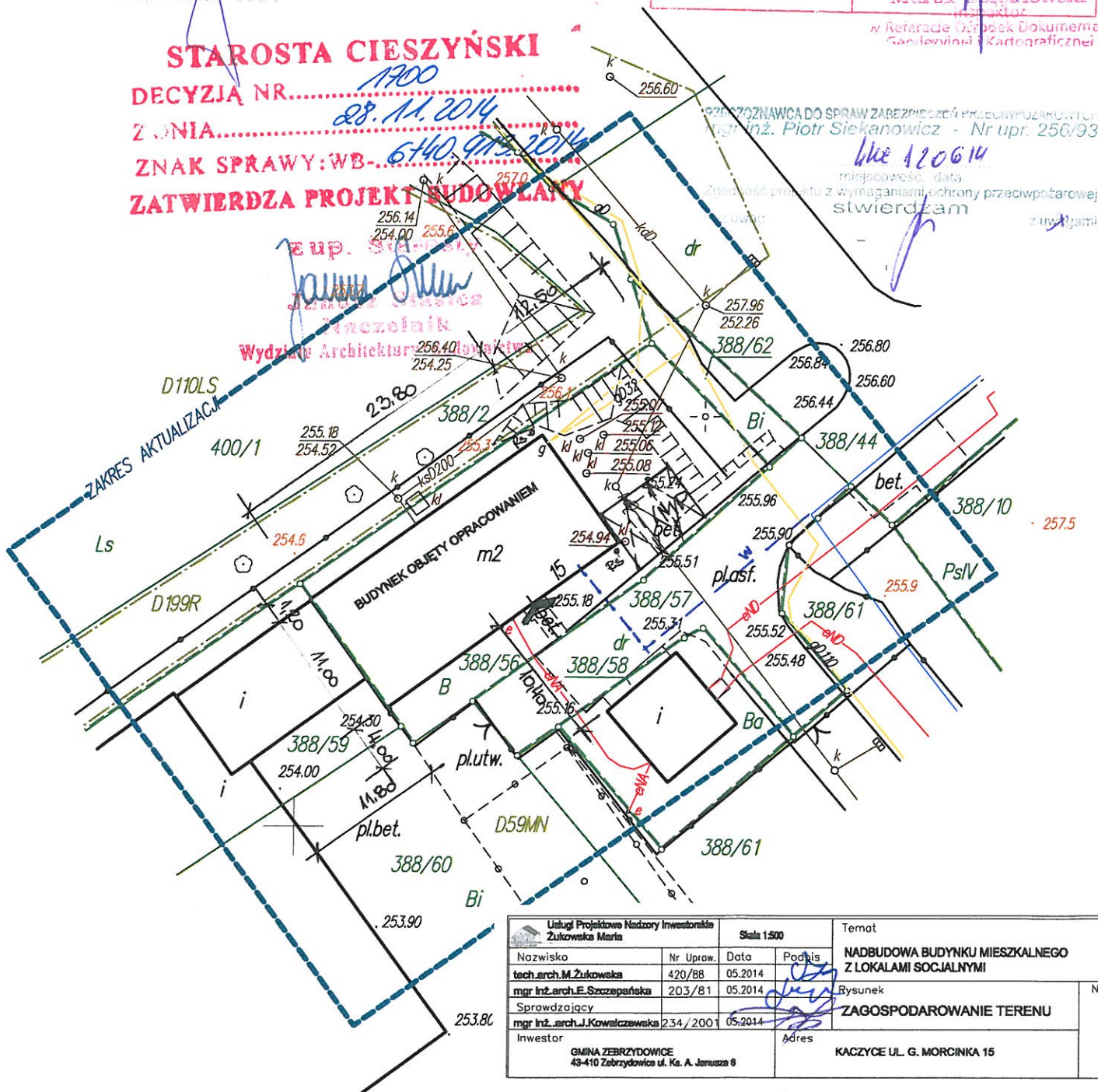
DECYZJĄ NR.....





Z ONIA.....

ZNAK SPRAWY: WB-.....

ZATWIERDZA PROJEKT BUDOWLANY

Wydruk Architektury i Inżynierii



 Usługi Projektowe Nadzory Inwestycyjne Zukowska Maria		Skala 1:500		Temat	
Nazwisko	Nr Upraw.	Data	Podpis	NADBUDOWA BUDYNKU MIESZKALNEGO Z LOKALAMI SOCJALNYMI	
tech.arch.M.Zukowska	420/88	05.2014		Rysunek	
mgr inż.arch.E.Szczepańska	203/81	05.2014			
Sprowadziły				ZAGOSPODAROWANIE TERENU	
mgr inż.arch.J.Kowalczyńska	234/200	05.2014			
Inwestor			Adres	KACZYCE UL. G. MORCINKA 15	
GMINA ZEMBRZYDOWICE 43-410 Zembrzydowice ul. Ks. A. Janusza 6					
				Nr Rys. 1	